

۹۹۵۰/۲۸۶/۴۱۲۳۵۷

شماره :

۱۳۹۹/۰۲/۰۶

تاریخ :

دارد

پیوست :



## دفتر نمایندگی وزارت امور خارجه در استان خراسان رضوی - مشهد

بسمه تعالی

معاونت محترم هماهنگی امور اقتصادی استانداری خراسان رضوی  
موضوع: گزارش آشنایی با استان آلمانی قزاقستان

با سلام

احتراما به پیوست تصویر گزارش تهیه شده در سفارت جمهوری اسلامی ایران - نور سلطان با عنوان " آشنایی با استان آلمانی قزاقستان " جهت آگاهی و بهره برداری ارسال می گردد .

محمد بهشتی منفرد

مشاور وزیر و رئیس نمایندگی

رونوشت :

- مدیرکل محترم هماهنگی امور اقتصادی استانداری خراسان رضوی
- ریاست محترم سازمان صنعت ، معدن و تجارت خراسان رضوی
- ریاست محترم اتاق بازرگانی ، صنایع، معادن و کشاورزی خراسان رضوی
- مدیرعامل محترم سازمان اقتصادی آستان قدس رضوی
- جهت بهره برداری لازم
- جناب آقای صمدزاده صابر سفیر محترم جمهوری اسلامی ایران در نورسلطان
- جناب آقای یادگاری رئیس محترم اداره اول آسیای مرکزی ( ترکمنستان و قزاقستان )
- جناب آقای شمسی زاده راوندی رئیس محترم اداره اطلاع رسانی و بولتن

## استان آلماتی

### ➤ موقعیت جغرافیایی

استان آلماتی در جنوب شرقی جمهوری قزاقستان واقع شده است. مساحت آن ۲۲۳,۹ هزار کیلومتر مربع است. این استان در جنوب شرق جمهوری قزاقستان قرار دارد و از شرق با چین، جنوب با قرقیزستان، در شمال با استان قزاقستان شرقی، شمال غرب با دریاچه بالخاش و در غرب با استان ژامبیل هم مرز است.

### ➤ تقسیمات کشوری

مرکز استان شهر تالدی کورگان است. این استان به ۱۷ ناحیه و ۳ شهر زیر مجموعه تقسیم شده است. جمعیت استان در حال حاضر بیش از ۲ میلیون نفر است. اتحاد دو استان آلماتی و تالدی کورگان - مطابق دستور رئیس جمهور جمهوری قزاقستان مورخ ۲۲ آوریل ۱۹۹۷ با مرکزیت در شهر آلماتی صورت گرفت؛ اما بعد با حکم رئیس جمهور در تاریخ ۱۴ آوریل ۲۰۰۱ "در باره جابجایی مرکز استان آلماتی"، شهر تالدی کورگان مرکز استان آلماتی شد. شهر آلماتی به عنوان پایتخت سابق قزاقستان، هم اکنون یکی از شهرهای داری موقعیت ویژه است.

نقشه تقسیمات کشوری استان آلماتی



## ویژگی های طبیعی و ذخایر معدنی استان

### زیست بوم طبیعی

پوشش گیاهی دشت مشخصه مناطق کوهپایه در استان آلماتی است. در کوهها، جنگل های برگریز با گونه های مخروطی جایگزین می شوند که به چمنزارهای آلی ختم می شوند. جانوران باگونه های بیولوژیکی بسیاری در این منطقه وجود دارند که شامل ۳۵ گونه پرنده، ۴ گونه خزنده و ماهی بوده و تحت حمایت زیست محیطی قرار گرفته و در کتاب ویژه گونه های طبیعی قزاقستان گنجانده شده اند.

استان آلماتی دارای ۵ منطقه آب وهوایی بوده و طیفی از تنوع زیست بوم در آن از بیابان تا مناطق با بارش برف وجود دارد. آب و هوای آن قاره ای است و دمای متوسط ژانویه در دشتهای منفی ۱۵ درجه سانتیگراد و در کوهپایه ها منفی ۶ تا ۸ درجه سانتیگراد است. در تابستان از ۱۶ تا ۲۵ درجه سانتیگراد متغیر است. میزان بارندگی سالانه در دشتهای تا ۳۰۰ میلی متر و در کوهپایه ها و کوهها از ۵۰۰ تا ۷۰۰ و حتی ۱۰۰۰ به میلی متر در سال رسیده است.

استان آلماتی منطقه ای دارای بیشترین میزان زمین لرزه در قزاقستان است. منطقه لرزه ای فعال جنوب قزاقستان بخشی از سیستم تپه های شمال تینشان است. شهر اصلی آلماتی در نزدیکی منطقه کوهستان زیلابسکی آلاتائو واقع شده است. در تاریخ تا اواخر قرن نوزده سه زمین لرزه شدید در این منطقه رخ داده است (در سال های ۱۷۷۰، ۱۸۰۷ و ۱۸۶۵).

### مناطق دیدنی

دو پارک از چهار پارک طبیعی ملی قزاقستان به نام های ایلی-آلاتائو و آلتین-امل در استان آلماتی قرار دارد.

### ب) وضعیت اقتصادی و راه های حمل و نقل

اهمیت استان آلماتی به علت قرار گرفتن آن در مسیر ترانزیت شرق به غرب در قزاقستان است. قرار گرفتن بزرگترین درگاه راه آهن نورلی ژول، منطقه ویژه اقتصادی درگاه شرقی بندر خشک خارگاس و مرکز بین المللی همکاری های مرزی خارگاس در این استان یکی از مزیت های مهم آلماتی به شمار می رود.

استان آلماتی بخشی از راه ارتباطی غرب اروپا به غرب چین را تشکیل می دهد.

## Проект «Западная Европа – Западный Китай»

### Основные показатели проекта

Протяженность – 2787 км  
в т.ч. подлежит реконструкции – 2452 км

1 категория (4-х полосная) – 1391 км  
2 категория (2-х полосная) – 106 км

Период реализации – 2009-2015 г.г.

### Реализация проекта

В 2011 г. – 215 км

В 2012 г. – 700 км

В 2013 г. – 812 км

План на 2014 – 157 км

### Текущее состояние

Ведутся работы – 1345 км

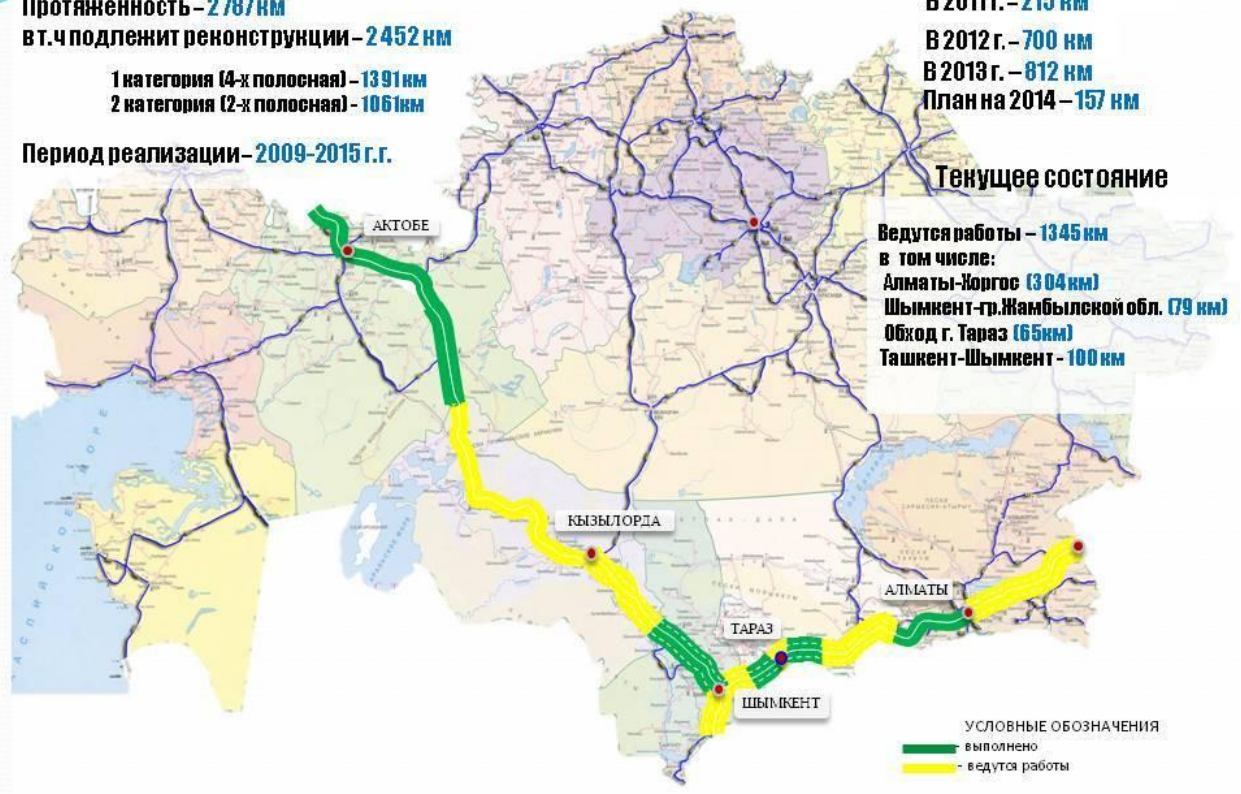
в том числе:

Алматы-Хоргос (304 км)

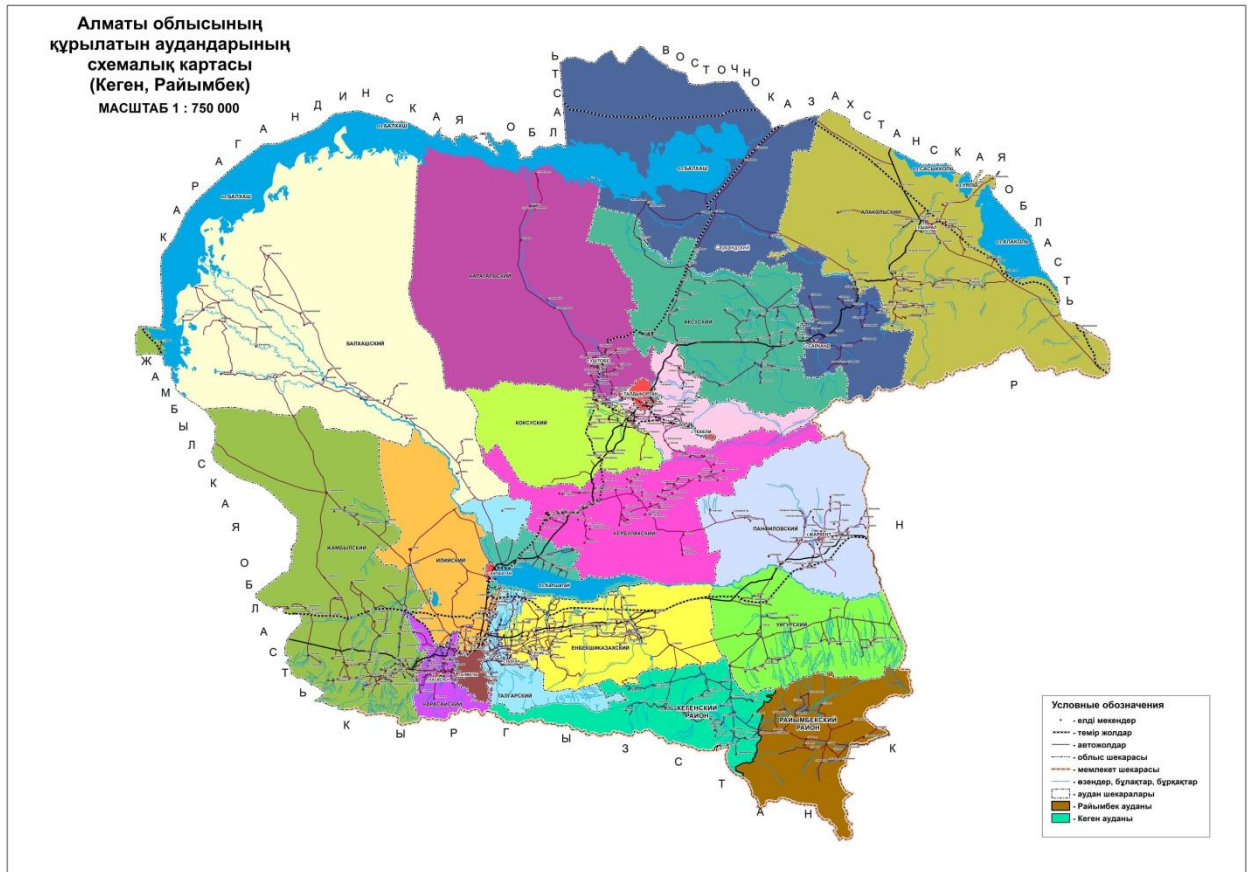
Шымкент-г. Жамбылской обл. (79 км)

Обход г. Тараз (65 км)

Ташкент-Шымкент – 100 км



تصویر نقشه بزرگراه غرب اروپا- غرب چین از مسیر قزاقستان



تصویر نقشه شبکه راه های استان آلماتی

## ➤ آمار کلی اقتصاد استان

نرخ تورم در استان آلماتی از ماه دسامبر ۲۰۱۹ تا مارس ۲۰۲۰، ۲ درصد بوده است.

نرخ بیکاری در استان آلماتی در سه ماهه چهارم سال ۲۰۱۹، ۴,۶ درصد تخمین زده شده است.

متوسط درآمد افراد در استان آلماتی در سه ماهه آخر سال ۲۰۱۹، ۱۵۰۵۰۰ تنگه اعلام شده است.

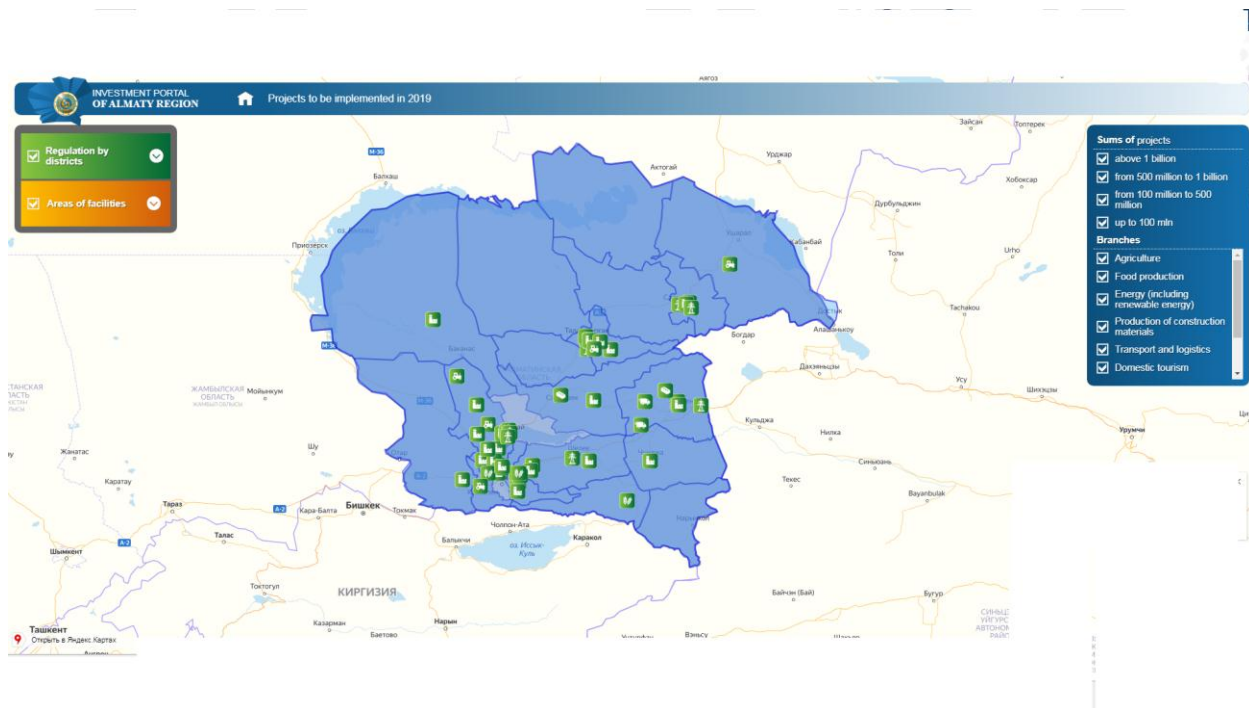
سرمایه گذاری در استان آلماتی در سال ۲۰۱۹ در بخش صنعت نسبت به سال ۲۰۱۸، ۳۲ درصد رشد داشته است.

رشد بخش کشاورزی، شیلات و جنگلداری استان آلماتی نیز در سال ۲۰۱۹، ۱۱۱,۶ درصد بوده است.

میزان سرمایه گذاری انجام شده در بخش بهداشت و درمان استان آلماتی در سال ۲۰۱۹، ۱۵,۱ میلیارد تنگه و برابر ۱۱ درصد از مجموع سرمایه گذاری های انجام شده توسط دولت قزاقستان در این بخش بوده است.

میزان سرمایه گذاری در سرمایه‌های ثابت در استان آلماتی از ماه ژانویه تا مارس ۲۰۲۰، ۷۸ میلیون تنگه برآورد می‌شود.

نرخ رشد سرمایه گذاری در سرمایه‌های ثابت در استان آلماتی در سال ۲۰۱۹ نسبت به سال قبل ۸۷ درصد رشد داشته است.



### نقشه وضعیت سرمایه گذاری در استان آلماتی

پروژه‌های سرمایه‌گذاری شده در استان آلماتی بیشتر در بخش‌های کشاورزی، حمل و نقل و تجهیزات، برق و داروسازی در سال ۲۰۱۹ بوده است.

### ➤ صنایع استان

استان آلماتی در بخش‌های تولید شیرینی و شکلات، نوشیدنی‌ها و نوشابه، دارو، پنل‌های پلاستیکی و داشبورد رشد ۱۰۶ درصدی را در سال ۲۰۱۹ تجربه نموده است.

بخش ساختمان از ماه ژانویه تا مارس ۲۰۲۰ به رشد ۱۰۲,۸، درصدی دست یافته است.

رشد تجارت در استان از ماه ژانویه تا مارس ۲۰۲۰، به ۱۰۱,۱ درصد رسیده است.

۲۷ پروژه از مجموع ۱۵۷ پروژه صنعتی در قزاقستان به ارزش ۴,۷ میلیارد دلار در استان آلماتی در حال احداث است.

در سال ۲۰۱۸ مجموع تجارت خارجی استان آلماتی، ۱,۵ میلیارد دلار بوده است.

در سال ۲۰۱۹ حجم خانه‌های اختصاص داده شده به افراد ۶,۸ درصد بوده است. این میزان ۴۳۶ متر مربع برای هزار نفر در نظر گرفته شده است.

استان آلماتی دارای دو منطقه ویژه اقتصادی به نام **خارگاس (درگاه شرقی)** و **ICBC خارگاس** است.

محصولات صادراتی استان آلماتی شامل سیگار، فیله ماهی، آرد گندم، شیرینی و شکلات، مالت، گوشت مرغ، سنگ، مواد شیمیایی، مصالح ساختمانی، لوله‌های فلزی، ورق‌های پروفیل آهنی، ورق‌های آلومینیوم، ورق‌های مس، سازه‌های فلزی است.

مهمترین بازارهای صادراتی محصولات تولیدی در استان آلماتی کشورهای روسیه، قرقیزستان، مغولستان، افغانستان، اوکراین، ازبکستان، تاجیکستان، چین و ترکمنستان است.

کشاورزی بزرگترین بخش اقتصاد استان آلماتی را تشکیل می‌دهد که ۲۷ درصد از مجموع درآمدهای استان است. در کنار آن صنعت و گردشگری از بخش‌های درآمدزا در استان آلماتی به شمار می‌روند.

۱۳۶ شرکت بزرگ . متوسط در این استان مشغول به کار است.

استان آلماتی منبع تامین کننده غذایی در شهر آلماتی به شمار می‌رود.

شرکت‌های صنایع غذایی چون شرکت های **فود مستر، آدال، رامی بک آگرو، ماریون فود، دانون** و شرکت صنایع لبنیات **سوت** در این استان قرار دارند.